

Guida all'utilizzo della piattaforma Co. Geo. Srl

Indirizzo del sito: <https://formazione.cogeosrl.com/>

Al momento dell'accesso verrà visualizzata la pagina seguente



L'utente potrà:

- ✓ Accedere alla "Area Riservata" effettuando il "Login" in alto a destra inserendo le proprie credenziali di accesso (Username e Password)
- ✓ Registrarsi nella Piattaforma attraverso il bottone "Nuovo account"
- ✓ Accedere all'**Offerta Formativa** per visualizzare l'elenco dei corsi che è possibile acquistare cliccando:
 - Sulla dicitura "Catalogo Corsi" posta vicino al Logo Co. Geo.
 - Sulla dicitura "Catalogo Corsi" posta nel riquadro in basso a destra relativo al Crediti Formativi
 - Sul bottone posto in fondo alla pagina

Come acquistare un corso

Dopo aver selezionato uno degli accessi all'Offerta Formativa viene visualizzata la pagina contenente i corsi proposti (12 per ogni pagina)

The screenshot shows the 'Catalogo' page on the co.geo website. At the top, there is a navigation bar with the logo and menu items: 'Catalogo', 'Accesso E-learning', 'Corsi in Aula', 'Corsi FAD (e-learning)', and a search icon. Below the navigation bar, the word 'Catalogo' is displayed. There are three filter buttons: 'Tutte i corsi' (grey), 'E-learning' (red), and 'Corsi in Aula' (red). The main content area displays 12 course cards in a 2x6 grid. Each card features a representative image and a title. The courses are: 1. 'Teoria e pratica sull'intero ciclo del superbonus 110%' (image: colorful house icon); 2. 'Autocad 3D... per capire il BIM' (image: 3D architectural model); 3. 'Autocad Base... di partenza per capire il BIM' (image: 2D architectural drawing); 4. 'Corso di approfondimento sulle Tabelle Millesimali' (image: spreadsheet); 5. 'Aspetti teorici e pratici sul nuovo modello telematico di dichiarazione di successione e voltura catastale' (image: hands holding a house model); 6. 'Urbanistica, Edilizia e Tutela di Beni Culturali e del Paesaggio, alla luce delle recenti normative gennaio/febbraio 2021' (image: architectural drawing); 7. 'BANCA NAZIONALE DELLE TERRE AGRICOLE' (image: hand sowing seeds); 8. 'Corso di approfondimento sulla tematica "Il Geometra nel Contesto Rurale: Redazione Studio di Fattibilità per Strumenti Finanziari"' (image: hand sowing seeds); 9. 'Corso Superbonus 110% e Semplificazioni-Bis D.L. n. 77/2021' (image: energy efficiency scale and house icon).

Cliccando sulla descrizione di ciascun corso l'utente verrà indirizzato alla pagina di acquisto.

Home / Generale / E-learning / Corso di Urbanistica, Edilizia e Tutela di Beni Culturali e del Paesaggio, alla luce delle recenti normative gennaio/febbraio 2021



Corso di Urbanistica, Edilizia e Tutela di Beni Culturali e del Paesaggio, alla luce delle recenti normative gennaio/febbraio 2021

(12 ore - 12 CFP Geometri)

- € 14,64 (€ 12,00 + iva) professionisti iscritti al Collegio dei Geometri e Geometri Laureati di Perugia o Terni
- € 24,40 (€ 20,00 + iva) professionisti NON iscritti al Collegio dei Geometri e Geometri di Perugia o Terni

Il corso ha una durata di 12 ore e permetterà di approfondire gli adempimenti relativi alla normativa della Regione Umbria in materia di Urbanistica, Edilizia e Tutela di Beni Culturali e del Paesaggio.

[Paga con Paypal o Carta di Credito](#)

[Paga con Bonifico](#)

Descrizione

Descrizione

Il corso approfondirà le seguenti tematiche:

URBANISTICA

- Normative in materia di strumenti urbanistici di area vasta, generali ed attuativi rilevanti e loro varianti ai fini dell'attività edilizia
- Piani di settore con rilevanza ai fini della pianificazione e dell'attività edilizia
- Disposizioni sul sistema ambientale, e territoriale per la tutela e l'uso del territorio in ambito regionale

Per procedere all'acquisto l'utente dovrà cliccare sul:

- ✓ pulsante "Paga con PayPal o Carta di Credito"
- ✓ pulsante "Paga con Bonifico"

Pagamento con PayPal o Carta di Credito

Se l'utente non ha ancora inserito le proprie credenziali di accesso oppure non ha ancora un "Account" sarà visualizzata la pagina seguente

formazione.cogeosrl.com

Il browser deve avere i cookie abilitati ?

È la prima volta che accedi qui?

Torna alla Home

Hai già un account?

Username / email

Password

Ricorda username

Login

Hai dimenticato lo username o la password?

Crea un account

Come creare un "Account"

Dopo aver dato il consenso alla politica Privacy utenti sarà visualizzata la pagina seguente

Nuovo account

Minimizza tutto

Scegli username e password

Username

Password

Ulteriori informazioni

Indirizzo email

Indirizzo email (ripeti)

Nome

Cognome

Città / Località

Nazione

Stato

Dettagli iscritto

Data di Nascita

Codice Fiscale

Ordine professionale di appartenenza

Provincia Ordine Professionale di Appartenenza

Numero Timbro [Es. 1-PA-123456789]

Dati di Fatturazione (opzionali)

Intestazione

Indirizzo - [Es. Via Campo di Marte, 9 08124, Perugia (PG)]

Partita IVA o eventuale Codice Fiscale (Asiendale)

Codice SDI o PEC per Fatturazione Elettronica

Domanda di sicurezza

Non sono un robot

Crea il mio nuovo account Annulla

- campi a compilazione obbligatoria

Dopo l'inserimento di tutti i dati obbligatori e premuto su "Crea il mio nuovo account" sarà visualizzata la pagina contenente le indicazioni per confermare la registrazione.

Si suggerisce di memorizzare i dati inseriti nei Campi "Username" e "Password" per i successivi acquisti o ingressi nell'Area Riservata.

formazione.cogeosrl.com

[Home](#) [Conferma il tuo account](#)

E' stata inviata una mail all'indirizzo

La mail contiene alcune semplici istruzioni per completare la registrazione.

In caso di difficoltà contattare l'amministratore del sito.

[Continua](#)



Resta in contatto

Co.geo srl Via Campo di Marte, 9 06124 Perugia Partita IVA 02843290541

☎ 075.5001055

✉ segreteria@cogeosrl.com


Per proseguire premere "Continua" e sarà proposta la pagina per l'acquisto.

Se si possiede già un "Account"

Inserite le credenziali sarà proposta la pagina seguente per l'acquisto.

The screenshot shows the 'Acquisto corso' (Purchase course) page for 'Aspetti teorici e pratici sul nuovo modello telematico di dichiarazione di successione e voltura catastale'. The page features a breadcrumb trail: Dashboard > Corsi > Generale > Corsi Bozza > Aspetti teorici e pratici sul nuovo modello telematico di dichiarazione di successione e voltura cat > Iscriviti in questo corso > Acquisto corso. A course card on the left displays the title and a 'Corsi Bozza' label. The main content area states 'L'accesso al corso richiede un pagamento.' (Course access requires payment), shows the course title, and the price 'Costo: EUR 48,80'. A yellow 'PayPal' logo is present, with a note: 'Utilizza il pulsante sottostante per pagare ed essere iscritto in pochi minuti!' (Use the button below to pay and be enrolled in a few minutes!). A button labeled 'Invia pagamento tramite Paypal' is visible. The footer includes contact information for Co.geo srl, a 'Riepilogo della conservazione dei dati' link, and a 'Ottieni l'app mobile' button.

Cliccando sul pulsante **"Invia pagamento tramite PayPal"** si accederà alla seguente videata

🛒 24,40 EUR

Paga con PayPal

Con un conto PayPal, puoi ricevere il rimborso delle spese di reso, avere diritto alla Protezione acquisti e altro ancora.


[Hai dimenticato la password?](#)

Accedi

oppure

Paga con una carta


[Annulla e torna al sito Co. Geo. Srl](#)

 Italiano | [English](#)

Dopo aver perfezionato il pagamento l'utente sarà automaticamente iscritto ed il corso sarà inserito nella sua "Dashboard" pronto per essere frequentato.

Pagamento con Bonifico

Se si sceglie di pagare tramite Bonifico Bancario viene visualizzata la seguente pagina

Catalogo Accesso E-learning Corsi in Aula Corsi FAD (e-learning) 🔍

Pagamento con Bonifico

L'ordine sarà finalizzato alla ricezione del pagamento sul conto corrente:

Conto Intestato a: **Co.Geo. Srl - Via Campo di Marte 9 - Perugia**

IBAN: **IT 25 W 02008 03033 000040510697**

Causale: Nome e Cognome + eventuale identificativo corso (Ad es. **Mario Rossi Corso CG 01** oppure in caso di corsi multipli **Mario Rossi Corsi CG 01 + GN 01**)

Passo 1 di 2

Nome e Cognome *

P P

Email *

prova@libero.it

🇮🇹 - 3333333333

Ordine di Appartenenza *

0 Altro ▼

Provincia Ordine Professionale di Appartenenza

Perugia ▼

Dati di Fatturazione *

P P

Via

perugia PG

06124

PPPPPPPPPPPPPPPP

NA


Elenco corsi *

- (CG 01) Corso base di modellazione e grafica 3D - 21,96 €
- (CG 02) Corso Superbonus Fiscale al 110% - L'incarico e l'onorario del Professionista - 21,96 €
- (CG 03) Corso Superbonus 110% e Semplificazioni-Bis D.L. n. 77/2021 - 24,40 €
- (CG 04) Corso di Urbanistica, Edilizia e Tutela di Beni Culturali e del Paesaggio, alla luce delle recenti normative gennaio/febbraio 2021 - 24,40 €
- (GN 01) Aspetti teorici e pratici sul nuovo modello telematico di dichiarazione di successione e voltura catastale - 48,80 €
- (GN 02) Corso di approfondimento sulle Tabelle Millesimali - 48,80 €
- (GN 03) Corso "Autocad Base...di partenza per capire il BIM" - 244,00 €
- (GN 04) Corso "Autocad 3D... per capire il BIM" - 195,20 €
- (GN 05) Corso "Teoria e pratica sull'intero ciclo del superbonus 110%" - 36,60 €

Totale

46,36 €

Successivo



Dopo aver riempito il "form" con i propri dati, l'utente potrà selezionare i corsi da acquistare (in questo esempio sono stati scelti il corso con codice CG 02 e CG 03).

Tramite il bottone "Successivo" (indicato dalla freccia) si accede alla pagina di riepilogo dei dati inseriti.

Pagamento con Bonifico

L'ordine sarà finalizzato alla ricezione del pagamento sul conto corrente:

Conto intestato a: **Co.Geo. Srl - Via Campo di Marte 9 - Perugia**

IBAN: **IT 25 W 02008 03033 000040510097**

Causale: **Nome e Cognome + eventuale identificativo corso (Ad es. Mario Rossi Corso CG 01 oppure in caso di corsi multipli Mario Rossi Corsi CG 01 + GN 01)**

Passo 2 di 2

Questa è un'anteprima del tuo invio. Non è ancora partito!

Prenditi un momento per verificare le tue informazioni. Puoi anche tornare indietro e fare qualche modifica.

Nome e Cognome

P P

Email

prova@libero.it

Telefono

+393333333333

Ordine di Appartenenza

O Altro

Provincia Ordine Professionale di Appartenenza

Perugia

Dati di Fatturazione

P P

Via _____

perugia, pg

06124

Codice Fiscale o Partita IVA

XXXXXXXXXXXXXXXXXX

Fatturazione elettronica (SDI o PEC)

NA

Elenco corsi

(CG 02) Corso Superbonus Fiscale al 110% - L'incarico e l'onorario del Professionista - 21,95 €

(CG 03) Corso Superbonus 110% e Semplificazioni-Bis D.L. n. 77/2021 - 24,40 €

Totale

46,35 €

Previous

Inviare

Per perfezionare l'ordine si dovrà premere il bottone "Inviare"; di seguito il cliente riceverà una email di conferma dell'ordine all'indirizzo di posta elettronica fornito.

La Co. Geo. Srl, dopo aver ricevuto il pagamento, provvederà ad inviare una email con cui comunicherà l'avvenuta iscrizione.

Pagamento con Bonifico

L'ordine sarà finalizzato alla ricezione del pagamento sul conto corrente:

Conto Intestato a: **Co.Geo. Srl - Via Campo di Marte 9 - Perugia**

IBAN: **IT 25 W 02008 03033 000040510697**

Causale: Nome e Cognome + eventuale identificativo corso (Ad es. **Mario Rossi Corso CG 01** oppure in caso di corsi multipli **Mario Rossi Corsi CG 01 + GN 01**)

L'ordine è stato inviato, sarà finalizzato una volta ricevuto il pagamento.

Cogeo srl - Via Campo di Marte, 9 06124 Perugia

Partita IVA 02843290541

Telefono: **075.5001055** E-mail: segreteria@cogeosrl.com

Sviluppato da **Levita Srl**

[Privacy Policy](#)

Ogni pagina in alto offre le seguenti possibilità:

- "Catalogo": Torna alla visualizzazione dell'Offerta Formativa
- "Accesso E-learning": Torna alla Home Page
- "Corsi in Aula": sono visualizzati solo i corsi che saranno tenuti in aula
- "Corsi FAD (E-Learning)": sono visualizzati solo i corsi che saranno tenuti in modalità E-Learning
- Simbolo "Cerca": permette di individuare una parola all'interno della Piattaforma.

Come accedere ai Corsi di Formazione acquistati

Dalla Home Page della Piattaforma l'utente potrà accedere alla propria Area Riservata utilizzando le proprie credenziali di accesso inserite in fase di creazione dell'Account (si consiglia di memorizzarle per gli utilizzi successivi) e premere il pulsante "Login".

The screenshot displays the CO.GEO website interface. At the top left is the logo and a 'Catalogo Corsi' link. The main header features architectural drawings and a 'Famyard Elev' scale drawing. A large blue arrow points from the main content area to a 'Accesso Area Riservata' login form on the right. The form includes fields for 'Username' and 'Password', a 'Login' button, and a 'Nuovo account' button. Below the main header, there are four columns of service information:

- CO.GEO**: A società indipendente, statale unico unico e il Collegio dei Geometri e Geometri Laureati della Provincia di Perugia, accreditato dal 2014 presso la Regione Umbra come Agenzia Formativa.
- FORMAZIONE PROFESSIONALE**: CO.GEO offre proposte formative rivolte a tutti i Professionisti e ad altre destinazioni di categoria, con un corso di studio personalizzato su misura per ogni professionista.
- PROGETTAZIONI E CORSI**: In tale attività che è stata costantemente aggiornata, CO.GEO s.r.l. è stata molto attenta nel campo della formazione professionale, curando con il massimo impegno gli aspetti di progettazione ed erogando corsi professionali, dettagliati e di aggiornamento.
- CREDITI FORMATIVI**: Algebrici crediti formativi assegnati presso il Collegio Nazionale Geometri e Geometri Laureati "Catalogo corsi" per il catalogo completo. [Catalogo Corsi](#)

At the bottom, there is a 'Catalogo corsi' banner with the text 'SCOPRI LA NOSTRA OFFERTA FORMATIVA'. The footer contains contact information: 'Resta in contatto', 'Co.geo srl Via Campo di Marte, 9 06124 Perugia Partita IVA 02843290541', '075.508055', and 'Ri: segreteria@co.geo.it'. A 'Clicca qui per saperne di più' button is also present.

Effettuato il "Login" si accede alla pagina Dashboard contenente i corsi acquistati:

The screenshot displays the user interface of the co.geo platform. At the top left, there is a navigation menu with options: Dashboard, Home del sito, calendario, certificates, I miei corsi, and Altro... The main header area shows the user's profile and the text 'formazione.cogeosrl.com: Dashboard' with a 'Messaggio' icon and a 'Personalizza questa pagina' button. Below this, a section titled 'Corsi visitati recentemente' features a card for an 'E-learning' course on urban planning. The 'Panoramica corsi' section is a grid of course cards, each with a 'Corsi Bozza' status and a progress indicator showing '0% completato'. The cards include course titles like 'Aspetti teorici e pratici sul nuovo modello...', 'Autocad 3D... per capire il BIM', and 'Autocad Base... di partenza per capire il...'. Each card also displays the co.geo logo and the logo of the 'Collegio dei Geometri e Geometri Laureati Provincia di Perugia'.

Cliccando sull'immagine oppure sul titolo di uno dei corsi si potrà accedere alla pagina contenente i moduli che compongono il corso selezionato.

La barra di sinistra offre le seguenti possibilità:

- "Dashboard": Torna alla visualizzazione contenente i corsi acquistati
- "Home del sito": Torna alla Home Page
- "Corsi in Aula": sono visualizzati solo i corsi che saranno tenuti in aula
- "Corsi FAD (E-Learning)": sono visualizzati solo i corsi che saranno tenuti in modalità E-Learning
- Simbolo "Cerca": permette di individuare una parola all'interno della Piattaforma.

Mediante un clic l'utente potrà iniziare la visualizzazione del primo modulo disponibile oppure potrà completare l'unità didattica rimasta in sospeso durante l'ultimo accesso.

Cliccando su "Entra" si accede alla pagina seguente

The screenshot shows the 'co.geo' website interface. On the left is a dark red sidebar menu with options: Course sections, Partecipanti, Badge, Certificates, Competenze, Valutazioni, Dashboard, Home del sito, Calendario, I miei corsi, and Altro... The main content area has a header with the course title: 'Corso di Urbanistica, Edilizia e Tutela di Beni Culturali e del Paesaggio, alla luce delle recenti normative gennaio/febbraio 2021'. Below the title is a breadcrumb trail: 'Dashboard > I miei corsi > Corso di Urbanistica, Edilizia e Tutela di Beni Culturali e del Paesaggio, alla luce delle recenti n > URBANISTICA Parte 1 > Parte 1'. A 'Esci dall'attività' button is in the top right. The main content is titled 'Parte 1' and contains the text 'URBANISTICA, EDILIZIA E TUTELA DI BENI CULTURALI E DEL PAESAGGIO ALLA LUCE DELLE RECENTI NORMATIVE;'. Below this text is a video player interface with a large play button in the center and a progress bar at the bottom. The progress bar has a green bar indicating the current position and a play button in the center, which is pointed to by a green arrow from the text below.

Con un clic sul pulsante indicato dalla freccia partirà il player del modulo.

Al termine del modulo sarà possibile procedere con i moduli successivi fino al completamento del corso.